

ÁREA 1  
 ÁREA: 267,50M2

**CAMINHAMENTO:**

**TERRENO SEM DENOMINAÇÃO**

Área: 267,50 m2

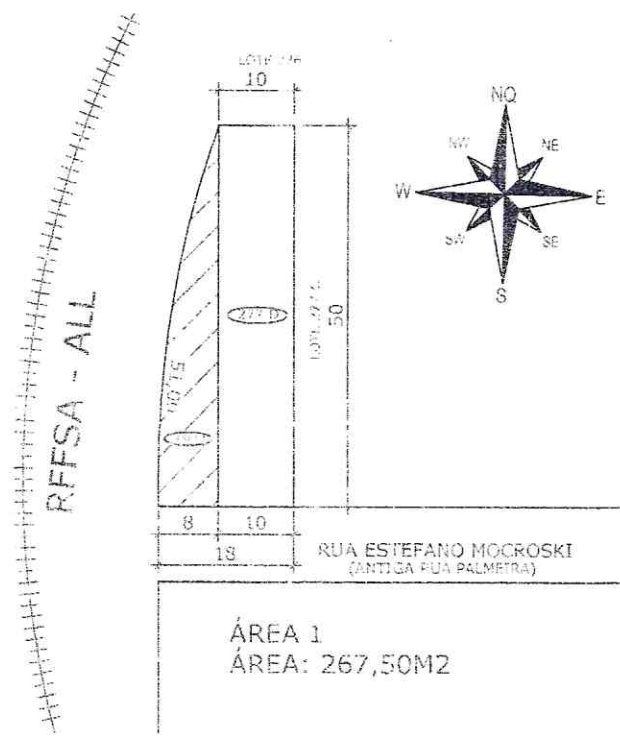
A faixa de terreno sem denominação, com área de 267,50 metros quadrados, medindo 8,00 metros de frente para a Rua Estefano Mocroski (anteriormente Rua Palmeira); confrontando a Leste, onde mede 50,00 metros, com o Lote 277-D, ao qual será anexado; e a Oeste, onde mede 51,00 metros, fazendo uma curva a Leste, confrontando com faixa de domínio da Linha Férrea da ALL, reduzindo os metros até finalmente fechar no decorrer dos 50,00 metros.

**PREFEITURA MUNICIPAL DE CASTRO**

PRÇA PEDRO KALEDI, 22 - CASTRO - PARANÁ FONE (42) 3906-2000  
 SECRETARIA DE DESENVOLVIMENTO URBANO - SEDU- FONE (42) 3906-2244  
 E-mail - projetoscastro@gral.cmcastro.pr.gov.br

**CARTOGRAMA: ATUAIS MEDIDAS**

MUNICÍPIO DE CASTRO		RESP TÉCNICO		
MUNICÍPIO DE CASTRO		 Engº Civil Edmir Reinaldo Kirchof CREA PR-33 210/D		
CASTRO - PR				
PROJETO	ESCALA	DESENHO	DATA	
	1:1000	ERK	JUL/2000	
TÍTULO		ÁREA	FRANCHA	REVISÃO
MAPA E MEMORIAL DESCRITIVO		267,50M2	2	01




**CAMINHAMENTO:**


**TERRENO SEM DENOMINAÇÃO**

Área: 267,50 m2

A faixa de terreno sem denominação, com área de 267,50 metros quadrados, medindo 8,00 metros de frente para a Rua Estefano Mocroski ( anteriormente Rua Palmeira); confrontando a Leste, onde mede 50,00 metros, com o Lote 277-D, ao qual será anexado; a Oeste, onde mede 51,00 metros, fazendo uma curva a Leste, confrontando com faixa de domínio da Linha Férrea da ALL, reduzindo os metros até finalmente fechar no decorrer dos 50,00 metros.

<p>PREFETURA <b>CASTRO</b></p>  <p>Desenvolvendo uma nova identidade</p>	<p><b>PREFEITURA MUNICIPAL DE CASTRO</b></p> <p>PRAÇA PEDRO KALED, 22 - CASTRO - PARANÁ FONE: (42) 3906-2000</p> <p>SECRETARIA DE DESENVOLVIMENTO URBANO - SEDU- FONE (42) 3906-2244</p> <p>E-mail - projetos.castro@grua.com.br</p>
---	--

**CARTOGRAMA: ATUAIS MEDIDAS**

MUNICÍPIO DE CASTRO		RESP. TÉCNICO		
MUNICÍPIO DE CASTRO		 Engº Civil Edmir Reis de Moraes CREA - PR-03 21010		
CASTRO - PR				
ESCALA	DESENHO	DATA		
1:1000	ERK	JUL/2009		
CONTÉUDO		ÁREA	FRANCHA	REVISÃO
MAPA E MEMORIAL DESCRITIVO		267,50M2	2	01