

REGISTRO DE IMÓVEIS

Comarca de Castro  
Estado do Paraná

TITULAR: ALBINO SCHULTZ

C. P. F. 004151389-49

REGISTRO GERAL

FICHA

5.803/1

MATRÍCULA N.º 5.803

RUBRICA

Data: -28.05.82 - O lote de terreno foreiro sob nº 166, situado na Vila de Santa Cruz, nesta cidade, com a área de 1.104,00 metros quadrados, medindo 12,00 metros de frente para a rua Adolfo Gustavo Lesnau, fazendo esquina com a rua Paranaguá, para a qual mede 92,00 metros, confrontando-se ao Leste, onde também mede 92,00 metros, com terreno de Orlando de Biassio; e, ao Sul, onde tem a mesma medida da frente, com o Rio Iapó, sem benfeitorias, -

Proprietários: - Orlando de Biassio, do comércio, CI-RG nº 107.656-Pr, e sua mulher Yone Batista de Biassio, do lar, CI-RG nº 1.647.471-Pr, brasileiros, casados, residentes e domiciliados nesta cidade, inscritos no CPF-MF sob nº 104.423.089-49. -

Registro anterior nº 11.927, folhas 97v/98, do livro 3-F, deste cartório. -

R-1 - 5.803 - Prot. 17.946 - 28.05.82 - ADQUIRENTE: - Angelo dos Santos, brasileiro, casado, lavrador, residente e domiciliado nesta cidade, CI-RG nº 1.560.265-Pr. - TRANS

MITENTES: - Orlando de Biassio e sua mulher Yone Batista de Biassio, já qualificados.

COMPRA E VENDA - Público de 02.12.80, do Tabelião Nei Amilton Menarim, desta cidade, folhas 117, do livro nº 162. - VALOR: - R\$ 120.000,00. - Sisa nº 2062139-5, de 10.06.80. -

Declararam os transmitentes, sob as penas da Lei, não estarem incursos nas restrições do artigo 141, do Decreto-Lei nº 66, de 23.12.1966, que alterou a Lei Orgânica da Previdência Social. - Dou fé. - Reg. R\$ 6.000,00. - O Oficial: -

SERVIÇO REGISTRAL DE IMÓVEIS  
Comarca de Castro - Estado do Paraná  
Albino Schultz - Oficial  
CERTIDÃO  
A presente Certidão extraída por processo reprográfico, foi expedida de acordo com o § 1º do Art. 19 da Lei nº 6.015 de 31/12/1973, estando de conformidade com o original constante da Matrícula nº 5.803 deste Serviço Registral, do que dou fé em Castro, em 11 de Novembro de 2010.

Lei: 13.228 de 18/07/2001  
SELO  
FUNARPEN  
ALBINO SCHULTZ  
Oficial Titular  
REGISTRO DE IMÓVEIS  
DMD74432

Comarca de Castro - Estado do Paraná

Selo - R\$ 2,00



Nome completo do declarante  
 EDSON DOS SANTOS

Endereço  
 R. Rodolfo Lesnau s/n

**Atenção:**  
 este protocolo  
 vale como Cartão  
 de Identificação  
 do Contribuinte (CIC),  
 até 180 dias depois  
 da data constante  
 do carimbo da SRF

**Etiqueta de protocolo**  
  
 DISTRIBUIÇÃO GRATUITA CIEF Nº

MINISTÉRIO DA FAZENDA - SECRETARIA DA RECEITA FEDERAL  
 COORDENAÇÃO DO SISTEMA DE  
 INFORMAÇÕES ECONÔMICO-FISCAIS (CIEF)

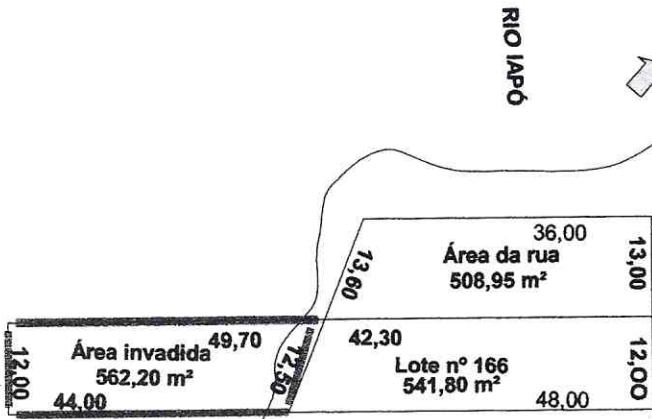

**PROTOCOLO  
 DE INSCRIÇÃO E  
 CADASTRO DE  
 PESSOAS FÍSICAS**

Carimbo da SRF

93310/7495  
 12/06 180  
 ARF - CASTRO

**RUA PAULO MILEK SOBRINHO**


**RUA ADOLFO GUSTAVO LESNAU**



**NEY FERNANDO DE BIÁSSIO**

- Parte invadida do lote de terreno foreiro sob nº 166, situado na Vila Santa Cruz, nesta cidade, com área de 562,20 metros quadrados, sem frente para Rua, medindo 12,00 metros para a área remanescente do lote nº 166, confrontando ao Oeste onde mede 49,70 para a Rua Paulo Milek Sobrinho, ao Leste onde mede 44,00 metros com terrenos de Ney Fernando de Biássio; e ao Sul onde mede 12,00 metros com o Rio Iapó, sem benfeitorias. -

APROVAÇÃO



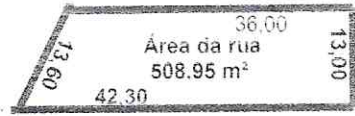
<b>ASSUNTO</b>			
<b>REGULARIZAÇÃO DE ÁREA URBANA</b>			
<b>LOCAL</b>			
RUA ADOLFO GUSTAVO LESNAU - VILA STA CRUZ - CASTRO PR.			
<b>PROP.</b>		<b>OBJETO</b>	
ANGELO DOS SANTOS		MAPA DE SITUAÇÃO	
<b>PROPRIETÁRIO</b>			
RESPONSÁVEL TÉCNICO			
<b>DESENHO</b>	<b>DATA</b>	<b>ESCALA</b>	
GELSON	NOVEMBRO 2010	1:1.000	

RUA PAULO MILEK  
SOBRINHO

RUA ADOLFO GUSTAVO LESNAU

NORTE

RIO IAPÓ



Lote nº 166  
541,80 m<sup>2</sup>

48,00

12,00

NEY FERNANDO DE  
BIASSIO

- Parte da área pertencente à Rua Paulo Milek Sobrinho, situado na Vila Santa Cruz, nesta cidade, com área de 508,95 metros quadrados, medindo 13,00 de frente para a Rua Adolfo Gustavo Lesnau, confrontando ao Leste onde mede 42,30 metros com o lote nº 166 de Angelo dos Santos; ao Oeste onde mede 36,00 metros com o Rio Iapó; e ao Sul onde mede 12,00 metros com o Rio Iapó, sem benfeitorias -

RIO IAPÓ

12,50

48,70

Área invadida  
562,20 m<sup>2</sup>

12,00

APROVAÇÃO

ASSUNTO	
<b>REGULARIZAÇÃO DE ÁREA URBANA</b>	
LOCAL	
RUA ADOLFO GUSTAVO LESNAU - VILA STA CRUZ - CASTRO PR.	
PROP	OBJETO
ANGELO DOS SANTOS	MAPA DE SITUAÇÃO
PROPRIETARIO	
GIELSON	
RESPONSÁVEL TÉCNICO	
DATA	
NOVEMBRO 2010	
ESCALA	
1:1.000	