

QUADRA Nº 13

QUADRA Nº 12


JARDIM BAILLY



QUADRA Nº 10

MORADA DO SOL

IV



localização lotes 07/16/17/18


Mapa © 2016 EarthstarInfo



24

QUADRA N.º 09

JARDIM DAS ARUCARIAS
III



JARDIM DAS ARAUCÁRIAS





1836

DECRETO nº 93/99

O PREFEITO MUNICIPAL DE CASTRO, ESTADO DO PARANÁ, no uso de suas atribuições legais, resolve:

Art. 1º - DECLARAR revertida ao patrimônio público, sem qualquer ônus a eventuais benfeitorias, a área de terreno medindo 300m² (trezentos metros quadrados) localizado a Rua Eurico M. Novaes, s/nº, Quadra 009, lote 24, no Jardim Araucárias III, com cadastro municipal nº 01.02.080.0365.0365.001.

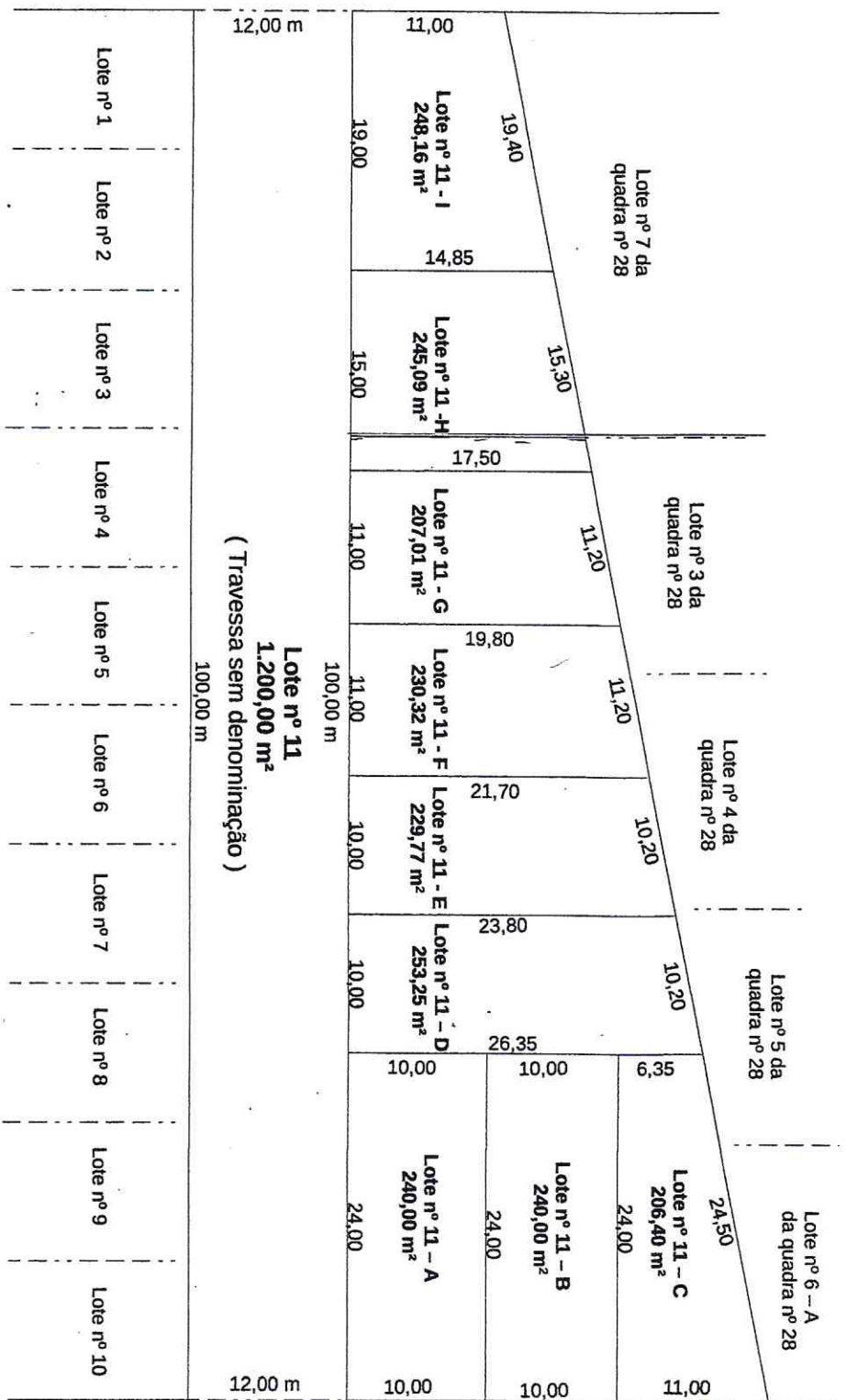

Art. 2º - Este Decreto tem vigência a partir da data de sua publicação, revogadas as disposições em contrário.

Edifício da Prefeitura Municipal de Castro, em 14 de Junho de

1999.

CLAUDIONI BRAGA
PREFEITO MUNICIPAL

RUA FRANCISCO BOTOGOSKI



Lote nº 11
1.200,00 m²
(Travessa sem denominação)

NORTE

ASSUNTO: PROPOSTA PÁRA DESMEMBRAMENTO DE ÁREA URBANA

LOCALIZAÇÃO:

RUA FRANCISCO BOTOGOSKI - MORADA DO SOL IV - VILA RIO BRANCO- CASTRO PR.

PROPRIETÁRIO: MUNICÍPIO DE CASTRO

MAT. Nº 17.820

ÁREA DE 3.300,00 m²

OBJETO: PLANTA DE SITUAÇÃO

DESENHO:

GELSON

DATA:

OUTUBRO DE 2014

ESCALA:

1: 500

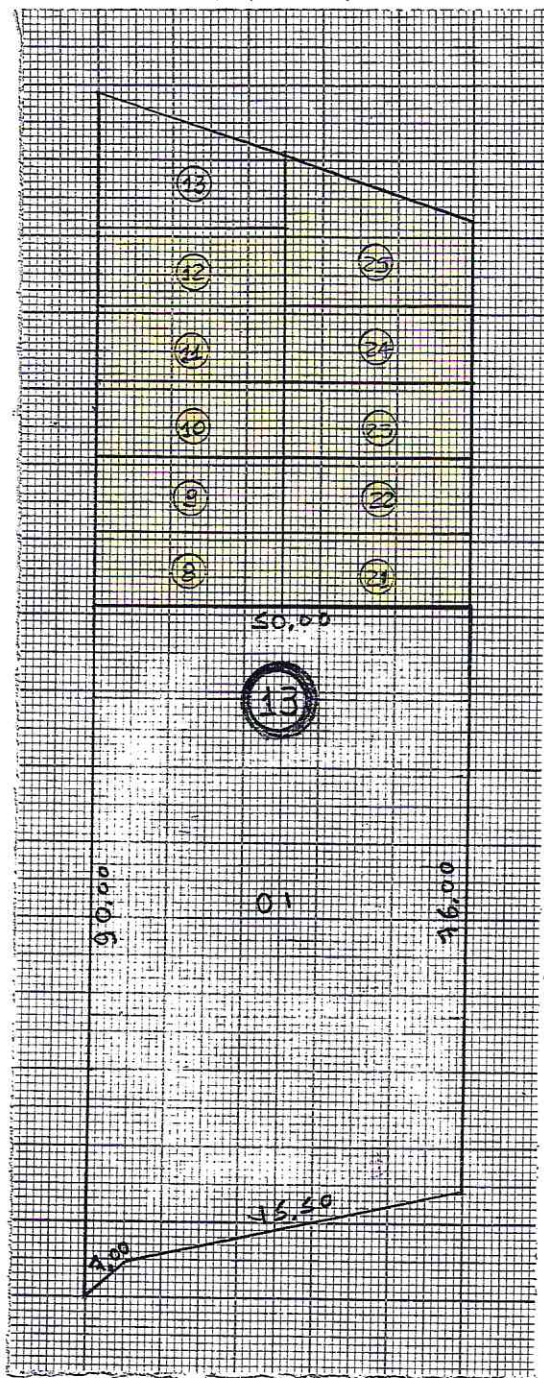
1

RUA - JACOMINA DEMARIO LAROSA

(RUA - K)

RUA - PAULO SILAS WYSOCKI

(RUA - D)



RUA - ISRAEL WYSOCKI

(RUA - E)

AV. MARLY ROLIM